

STUDIO PER L'INDIVIDUAZIONE
DEL RETICOLO IDROGRAFICO MINORE
(D.G.R. VIII/2688 del 25/01/2002 modificata dalla D.G.R. VIII/3959 del 01/08/2003)









TAVOLA 1a
RETICOLO IDROGRAFICO COME CENSITO
NELLA CARTOGRAFIA UFFICIALE
(Catasto Italiano Regio, IGM, CTR, Aerofotogrammetrico comunale)

Scala: 1:5.000

Data: Settembre 2010

Dip. Geol. MARCO COLLA - Via Valdena, 4 - 33037 CALDENDE (TN) - Tel. 0471 - 421369

LEGENDA

-  Corso d'acqua principale (d.d.g. n. VIII/3950 del 1 agosto 2003, allegato A)
-  Corso d'acqua minore esaltata (come da rilievo IGM)
-  Corso d'acqua minore (come riportato nel Catasto Italiano Regio)
-  Corso d'acqua minore (come riportato nelle cartografie ufficiali IGM)
-  Corso d'acqua minore (come riportato nelle Cartografie Ufficiali CTR)
-  Corso d'acqua imponente e scorie (come di aerofotogrammetrico comunale)
-  Tratto generale non compilato come reticolo idrografico minore in quanto privo di trascritto sul territorio
-  Corso d'acqua minore esaltata - tratti inusati

